

## Éditorial

C'est avec plaisir que je vous présente le nouveau bulletin d'information du Comité ZIP Ville-Marie. Notre but est de faire connaître nos projets et de sensibiliser la population du Grand Montréal à l'importance du fleuve Saint-Laurent.

En ce début d'année, il semble tout indiqué de faire le point sur les réalisations de l'an passé. C'est avec fierté que je constate que l'année 2008 a été riche en événements et en projets novateurs qui nous ont permis d'agrandir l'équipe avec des gens enthousiastes et plein de talent.

J'aimerais dire quelques mots sur nos trois principaux projets. Tout d'abord, le Comité ZIP Ville-Marie a entrepris l'étude de faisabilité pour la création de la Route bleue du Grand Montréal. Ce projet structurant avec une portée récréo-touristique importante a reçu un excellent accueil. Les résultats seront annoncés au printemps. De son côté, le parc régional de conservation et de récréation de la rivière Saint-Jacques, un projet initié en 2002, sera officiellement créé par les villes

de Brossard et de La Prairie en 2009. De plus, de nombreux aménagements seront entrepris cet été. Le Comité ZIP Ville-Marie a d'ailleurs conçu un site Internet et des panneaux d'interprétation pour faire connaître la rivière et le projet. Finalement, le projet Ma propre plage est une trousse d'outils permettant aux communautés de s'investir dans la protection des milieux riverains et d'apprendre à mieux les connaître. La version imprimée de la trousse sera disponible ce printemps.

Ce bulletin est aussi une occasion pour nous de remercier très chaleureusement les membres du CA, nos bénévoles et tous nos partenaires, petits et grands, qui font de nos projets des succès par leur confiance et leur support. En mon nom et au nom du Comité ZIP Ville-Marie, je vous souhaite à toutes et à tous une très belle année 2009. À bientôt !

Louise Morin, M.Sc  
Chargée de projet  
Comité ZIP Ville-Marie

## Table des matières

### Les projets en 2008

La Route bleue du Grand Montréal .....	p.2
Ma propre plage .....	p.3
Réseau rivière .....	p.3
Évènements et activités bénévoles .....	p.4
Parc régional de la rivière Saint-Jacques ..	p.5

Le Comité ZIP Ville-Marie .....	p.5
Devenir membre .....	p.6

Le **bulletin de liaison du Comité ZIP Ville-Marie** est distribué quelques fois par année pour informer la communauté du Grand Montréal sur ses projets en cours et sur le fleuve Saint-Laurent.

### Rédactrice :

Louise Morin  
lmorin@zipvillemarie.org

### Pour nous joindre :

info@zipvillemarie.org  
Comité ZIP Ville-Marie  
1751 rue Richardson, bureau 6503  
Montréal, H3K 1G6

# Route bleue du Grand Montréal

## Description du projet

La Route bleue du Grand Montréal (RBGM) s'intègre dans l'initiative provinciale du **Sentier maritime du Saint-Laurent**. Ce dernier vise à **rendre le fleuve plus accessible aux petites embarcations** (entre autres le kayak de mer). Le produit final est une série de cartes indiquant l'emplacement de sites d'arrêts autorisés. La planification d'une sortie, de la mise à l'eau au service d'accommodation, est donc grandement facilité. De plus, les conditions de navigation et les écosystèmes que l'on retrouve sur le trajet sont décrits.

## Progrès

En 2008-2009, le Comité ZIP Ville-Marie prend part à l'**étude de faisabilité** qui détermine le potentiel de la Route bleue du Grand Montréal (RBGM) avec deux autres organismes du milieu.



Territoire couvert par le Comité ZIP Ville-Marie : 265 km

La rive sud, de Hudson à Sorel incluant les Îles de Boucherville et l'Île-Perrot.

L'ouest de l'île de Montréal incluant l'île Bizard. Du barrage des îles de la Visitation jusqu'au Vieux Port de Montréal.

L'inventaire des sites potentiels sur la **rive sud a permis de caractériser 139 sites sur 190 km**, dont une quarantaine sont jugés prioritaires par leur accessibilité, leur emplacement ou leur attrait.

Des paysages urbains particuliers attendent les futurs utilisateurs de la Route bleue du Grand Montréal.



La Route bleue du Grand Montréal contiendra des itinéraires faciles et d'autres plus difficiles, comme c'est le cas à la base des ponts de la Rive-Sud.

Des négociations avec les propriétaires riverains sont en cours pour créer le réseau d'arrêt. Elles ont déjà permis d'obtenir 23 sites d'arrêts.

L'inventaire pour l'**ouest de Montréal a révélé un total de 85 sites sur une distance de 75 km**, dont une vingtaine sont jugés prioritaires. Les négociations entamées en novembre ont permis de confirmer une entente mais plusieurs autres sont en bonne voie d'être signées.

Une analyse du tracé et des sites potentiels a été réalisé en fonction des informations recueillies sur les conditions de navigation et les milieux fragiles.

Plusieurs rencontres réunissant les usagers du plan d'eau ont participé à la documentation des conditions de navigation : entre autres, des kayakistes, le SPVM, et des pilotes de la voie maritime ont pu donner leur opinion. Par ailleurs, une validation à partir de l'eau a aussi été faite.

La caractérisation des milieux sensibles a permis d'identifier **25 sites fragiles pour la rive sud et 16 autres dans l'ouest de l'île de Montréal**, comprenant une réserve écologique, plusieurs refuges d'oiseaux migrateurs, des habitats fauniques et floristiques importants, des parcs-natures, un parc national ainsi que des frayères. Le choix des sites à intégrer au réseau vise à minimiser l'impact de la route bleue sur ces milieux.

## Ma Propre Plage

### Description du projet

Ce projet vise à **sensibiliser le public à l'importance des milieux riverains et aquatiques et aux problématiques auxquelles ils font face.** À l'aide de différents outils, le programme incite les communautés riveraines à prendre conscience de l'état de santé de leurs rives et aide différents groupes à organiser des corvées de nettoyage des rives.

Le programme Ma propre plage a été initié par le Comité ZIP du Sud-de-l'Estuaire qui a développé des outils adaptés aux milieux riverains d'eau salée du fleuve Saint-Laurent (vous pouvez les consulter au [www.mapropreplage.net](http://www.mapropreplage.net)).



Le Comité ZIP Ville-Marie s'est joint en novembre au programme pour adapter la trousse originale à la zone d'eau douce du fleuve Saint-Laurent et venir la bonifier avec de nouveaux outils.

### Progrès

Le projet a démarré en novembre 2008. L'écriture du site Internet et des outils est complétée. Les textes seront révisés par Pêches et Océans Canada et nous attendons des commentaires de quelques utilisateurs ciblés. Les prochains mois seront consacrés au montage graphique et à la conception du site Internet. **La trousse sera disponible en version imprimée et téléchargeable dès ce printemps.**

## Réseau Rivière

### Description du projet

Le mandat de ce réseau est d'**observer les changements dans la qualité de l'eau des principales rivières du Québec et d'en comprendre l'origine.** Le réseau est formé de nombreux organismes qui assurent le prélèvement des échantillons d'eau une fois par mois selon un calendrier et un protocole d'échantillonnage préétabli. Le Comité ZIP Ville-Marie est en charge des rivières Saint-Jacques et La Tortue qui se situent toutes deux sur son territoire de la Rive-Sud.

### Progrès

L'échantillonnage a été **amorcé en juillet 2008.** Nous avons visité à nos stations d'échantillonnage à chaque mois pendant l'automne. En raison de la glace, il nous est impossible de continuer l'échantillonnage pendant l'hiver que nous recommencerons vers le mois d'avril.

Il est encore très tôt pour donner des statistiques précises sur la qualité de l'eau. Cependant, on peut dire que **l'eau est généralement de piètre**

**qualité dans les deux rivières,** particulièrement après de fortes pluies. Par ailleurs, les concentrations de phosphore, de chlorophylle, de bactéries et de matière en suspension sont généralement assez élevées, signe que les deux rivières ne sont pas en excellente santé.

Tout au long de l'année 2008, le Comité ZIP




L'échantillonnage se fait à l'aide d'un poids qui est descendu à l'eau à partir d'un pont enjambant la rivière. Les cinq bouteilles remplies d'eau sont ensuite acheminées vers le laboratoire en expertise hydrique du Québec.

## Évènements publics et activités bénévoles

Ville-Marie a organisé des activités pour des groupes de bénévoles et a participé à des évènements grand public pour sensibiliser la population au Saint-Laurent et faire connaître ses projets.

### Corvées de nettoyage

Deux corvées de nettoyages ont été organisées par le Comité ZIP Ville-Marie pendant la semaine du grand nettoyage des rivages canadiens de la TD. Les deux sites ont été nettoyés à partir de l'eau et à pied.



Ce sont 11 employés du Palais des Congrès de Montréal qui ont participé au nettoyage de **canal Lachine** lors de la journée « Coup de pouce ». Ils ont ramassé 9 sacs à poubelles et 2 sacs de recyclage sur 2.3 kilomètres. Les mégots de cigarette, les bouteilles de boisson et les emballages de nourriture ont été les déchets les plus fréquents.

Quant à eux, les 24 bénévoles présents lors du nettoyage de la **rivière Saint-Jacques** ont ramassé 10 sacs à poubelle et 2 sacs de recyclage sur 4 kilomètres. Une importante quantité de styrofoam a été ramassée, souvent provenant de matériaux de construction. Les bouteilles et les emballages de nourriture étaient également très nombreux.

### Plantation d'arbres



Au printemps 2008, le Comité ZIP Ville-Marie coordonnait la plantation de **400 arbres en bordure de la rivière Saint-Jacques à La Prairie**, à l'entrée de ce qui va devenir le parc régional de la rivière Saint-Jacques. Cette réalisation a été rendue possible grâce à la participation d'un groupe de 40 bénévoles, tous employés de la firme

AXA. Nous tenons également à souligner la

précieuse collaboration du Golf de La Prairie et du ministère des Ressources Naturelles et de la Faune.

### Conférences

Le Comité ZIP Ville-Marie a offert **deux soirées de conférences** en 2008. La première fut présentée au printemps et portait sur l'état de santé du Saint-Laurent. Nos trois conférenciers invités étaient Nicolas Audet de Stratégies Saint-Laurent, Maika Tardiff de la Biosphère et Serge Bouchard, anthropologue et animateur à Radio-Canada. Les présentations furent suivies d'une heure de questions et d'échange.



La deuxième conférence fut présentée lors de la journée québécoise de la faune, une journée organisée par le MRNF à la grandeur du Québec. C'est la biologiste du Comité ZIP Ville-Marie qui a présenté l'écosystème de la rivière Saint-Jacques et ses habitants à un petit groupe de citoyens au parc Radisson à Brossard.

### Salons et évènements

Le Comité ZIP Ville-Marie a participé au **salon de l'environnement** qui s'est tenu au Vieux Port de Montréal en juin dernier en collaboration avec le Comité ZIP Jacques-Cartier et Stratégies Saint-Laurent. Par ailleurs, le Comité ZIP Ville-Marie a pris part à deux festivals de kayak, le **Festivague MEC** et le **Rendez-vous Kayak**, pour promouvoir le projet de la Route bleue du Grand Montréal. Bref, plusieurs centaines de personnes se sont arrêtées à nos kiosques pour s'informer de l'état de santé du Saint-Laurent et nos projets.



## Parc régional de la rivière Saint-Jacques

### Description du projet

La rivière Saint-Jacques est reconnue comme l'un des derniers cours d'eau urbains relativement intègres dans la région montréalaise. En plus de son importante richesse biologique, la rivière Saint-Jacques présente un grand attrait récréo-touristique.

Pour éviter que les milieux naturels entourant la rivière ne soit détruits, **le Comité ZIP Ville-Marie a initié et coordonne toujours une table de concertation visant à développer un parc régional** de conservation et de récréation. Ce comité technique regroupe les principaux intervenants dans le futur du parc, dont les villes de Brossard et de La Prairie, le MRNF, Environnement Canada et la MRC de Roussillon.

### Dernières nouvelles

**La création du parc régional devrait être annoncé sous peu.** Des investissements majeurs sont d'ailleurs déjà prévus : Dans le cadre du Fond Bleu, les villes de **Brossard et de La Prairie, le ministère des Affaires municipales (MAMR) et la Communauté Métropolitaine de Montréal**



La rivière Saint-Jacques délimite les villes de Brossard et de La Prairie et traverse, d'est en ouest, des secteurs résidentiels, industriels et agricoles.

**(CMM) ont débloqué 450 000\$** pour la mise en place des premiers aménagements du parc régional. Les travaux devraient commencer dès le printemps 2009.

De plus, une contribution financière globale sur trois ans de **430 000 \$** fut annoncée par le MRNF en juillet 2008. Cette somme servira à la mise en valeur du patrimoine écologique de la rivière Saint-Jacques, par exemple par la construction d'un étang à sauvagines.


## À propos du Comité ZIP Ville-Marie

Fondé en 1996, le Comité ZIP Ville-Marie est un organisme à but non lucratif ayant pour mandat de favoriser une gestion intégrée, participative et durable du fleuve Saint-Laurent et des ressources associées sur son territoire. Le territoire de la ZIP s'étend sur l'île de Montréal à l'ouest du boulevard Saint-Laurent, ainsi que sur la Rive-Sud de Montréal, entre Longueuil et le territoire de Kahnawake.

L'implication de la communauté, la concertation et le renforcement des partenariats sont les grandes valeurs qui orientent ses interventions. Il veille notamment à la réalisation des objectifs établis par le Plan d'Action et de Réhabilitation Écologique (PARE), un important document de planification environnementale basé sur la

consultation du public.

Le Comité ZIP Ville-Marie ([www.zipvillemarie.org](http://www.zipvillemarie.org)) fait partie d'un réseau de quatorze Comités ZIP répartis le long du fleuve et regroupés au sein de Stratégies Saint-Laurent ([www.](http://www.)





ZIP Ville-Marie : Lac Saint-Louis, rapides de Lachine, bassins de La Prairie

## FORMULAIRE D'ADHÉSION / MEMBERSHIP FORM

**Année / Year : 2008-2009**

Veillez cocher la catégorie / Choose your category

- Individu / Citizen : 10.00 \$
- OBNL / NGO : 25.00 \$
- Municipalité et Institution / Municipality and Institution : 100.00\$
- Entreprise / Business : 100.00\$

Nom / Name :

---

Titre / Title :

---

Corporation :

---

Adresse / Address :

---

Téléphone (résidence) /

Phone number (home) :

---

Téléphone (bureau) /

Phone number (office) :

---

Télécopieur / Fax :

---

Courriel / E-mail address:

---

En tant que membre, vous obtenez les avantages suivants:

- Vous recevez périodiquement un bulletin électronique vous informant sur nos activités en cours;
- Vous recevez régulièrement une revue de presse couvrant l'actualité du fleuve Saint-Laurent;
- Vous recevez en primeur les invitations pour toutes nos activités grands publics;
- Vous avez le droit de vote à notre assemblée générale annuelle.

As a member, you have the following advantages:

- You receive periodically an electronic newsletter that keep you up to date on our activities;
- You receive regularly a press review of important news that concern the St. Lawrence River;
- You receive invitation to all of our general public activities;
- You have the right to vote at our general annual assembly.

**Merci pour votre contribution / Thank you for your membership**

Envoyer à / Send to :

*Comité zone d'intervention prioritaire (ZIP) Ville-Marie*  
1751 rue Richardson, bureau 6503  
Montréal (Qc) H3K 1G6

T.: 514-934-0884, F.: 514-931-4317  
info@zipvillemarie.org